Conservatoire d'espaces naturels Corse

Promouvoir,
Protéger,
Connaître,
Eduquer

BILAN D'ANIMATION 2014

Sites Natura 2000 « Défilé de l'Inzecca » et « Station botanique à Botrychium simple du Bozzio »

Gestion

Zones humides

Plans Nationaux d'Actions

Natura 2000

Biodiversité

Patrimoine culturel et historique

Education à l'environnement

Mesures compensatoires

Réseau des gestionnaires

Source photo : G. DANIEL - CEN Corse

Gwennaëlle DANIEL

janvier 2015

NATURA 2000 en Corse

Liberté • Égalité • Fraternité
RÉPUBLIQUE FRANÇAISE
Ministère de l'Écologie, du Développement durable et de l'Énergie

Promouvoir, protéger, connaître, éduquer

L'association des Amis du Parc Naturel Régional de Corse (AAPNRC) est née au Journal Officiel du 4 Août 1972 (association loi 1901).
Dès 1992, l'Association adhère à la Fédération des Conservatoires d'Espaces Naturels (FCEN) et commence sa mission de protection d'espaces naturels via la maîtrise foncière ou d'usage.
Un changement de nom s'opère en 2011 en "Conservatoire d'Espaces Naturels de Corse " (CEN Corse). Notre nouveau logo est alors défini. Cette évolution entérine la démarche inscrivant la structure dans la voie de l'agrément « Conservatoire d'Espaces Naturels » défini par l'article 129 de la loi Grenelle (L. 414-11) ainsi que par le décret et l'arrêté du 7 octobre 2011 (D414-30 et 31).

Totalement apolitique, forte de 200 adhérents, gérée par un Conseil d'Administration de 14 membres, tous bénévoles et venant d'horizons divers, le Conservatoire emploie, aujourd'hui, 10 salariés en CDI.

Les pôles d'activité du Conservatoire

Ils se définissent à partir de deux approches :

- **Secteurs liés à la gestion de site :**
  - Ilots marins
  - Golfe du Valincu
  - Plages du Sud-est
  - Vallée du Tavignanu
  - Cap Corse
  - Costa Verde
  - Balagna
  - Massif de Tenda

- **Actions transversales et prospectives :**
  - ✓ Prospection pour de nouveaux sites à gérer
  - ✓ Zones humides
  - ✓ Plans Nationaux d'Action (PNA)
  - ✓ Natura 2000
  - ✓ Mesures compensatoires
  - ✓ Patrimoine culturel et historique
  - ✓ Réseau des gestionnaires
  - ✓ Gestion de bases de données
  - ✓ Education à l'environnement

BILAN ANNUEL D'ANIMATION 2014
« Défilé de l'Inzecca »
« Station botanique à Botrychium simple du Bozzio »

Pilotage : **DIRECTION REGIONALE DE L'ENVIRONNEMENT, DE L'AMENAGEMENT ET DU LOGEMENT DE CORSE (DREAL)**
Service de la Biodiversité, de l'Eau et du Paysage
19 cours napoléon - CS 10 006
20704 Ajaccio Cedex 9

Coordonné par : **CONSERVATOIRE D'ESPACES NATURELS DE CORSE**
Anciennement Association des Amis du PNRC
Siège Social : Maison Andreani - Revinco - RN 193
20290 Borgo
Tél. : 04 95 32 71 63 – Fax : 04 95 32 71 73
Email : cen-corse@espaces-naturels.fr
Site internet : www.cen-corse.org
SIRET 39075220200031 - APE 9499Z

Année de rédaction : 2014

Rédaction : Gwennaëlle DANIEL (gwennaelle.daniel@espaces-naturels.fr)

Fonds cartographiques : Licence IGN. Données IGN transmises par la Collectivité territoriale de Corse (CTC)

Proposition de citation : Daniel G., 2014. *Bilan annuel d'animation 2014, site Natura 2000 « Défilé de l'Inzecca » (FR9400597)*. CEN Corse, 17p.

SOMMAIRE

1. Préambule 5
1.1. Les DOCOB et les sites Natura 2000 5
Le Défilé de l'Inzecca 5
Le site « Station botanique à Botrychium simple du Bozzio » 7
1.2. Les missions de la structure animatrice 8

2. Missions réalisées en 2014 9
2.1. Animation, coordination et gestion administrative 9
2.2. Les autres missions d'animation mises en oeuvre 11

3. Synthèse 12

Annexe I – Compte-rendu de la réunion sur site du 22 septembre 2014 13
Annexe I – Trame des tableaux de bord 16

1. Préambule

1.1. Les DOCOB et les sites Natura 2000

Le Défilé de l'Inzecca

Situé dans le département de la Haute Corse à l'est de Ghisoni le site Natura 2000 « Défilé de l'Inzecca » représente une superficie totale de 179 ha, qui s'échelonne de 209 m à 1014 m, en rive gauche du Fium'Orbo.

Le défilé de l'Inzecca se situe dans un contexte géographique, physique et naturel particulier qui en fait un site exceptionnel. L'élément physique principal est constitué par le Fium'Orbu, à l'origine même du défilé de l'Inzecca et des éléments structurant, permet l'existence des deux retenues en amont et en aval du défilé, et de la RD344 qui suit le tracé du fleuve. Sinon, on ne note aucune activité agricole, économique ou touristique sur le site Natura 2000 lui-même, hormis la présence irrégulière de quelques chèvres.

Le Défilé de l'Inzecca, taillé dans un épais massif de laves en coussins (pillows lavas), présente un intérêt géologique. Cette formation est à la base des habitats et espèces d'intérêt communautaire du site :

- Forêts-galeries à *Salix alba*, *neotrichae*, *Populus alba* (92AO) sur 5,2% du site ;
- Végétation chasmophytique sur calcaire (8210) sur environ 12% de la superficie du site ;
- Peuplements mésoméditérannéen de pins maritimes de Corse (9540) (moins de 1% du site) ;
- Eboulis (moins de 1% du site).

<u>Carte 1</u> : ZSC du « Défilé de l'Inzecca » et ses habitats d'intérêt communautaire (Biotope, 2007)

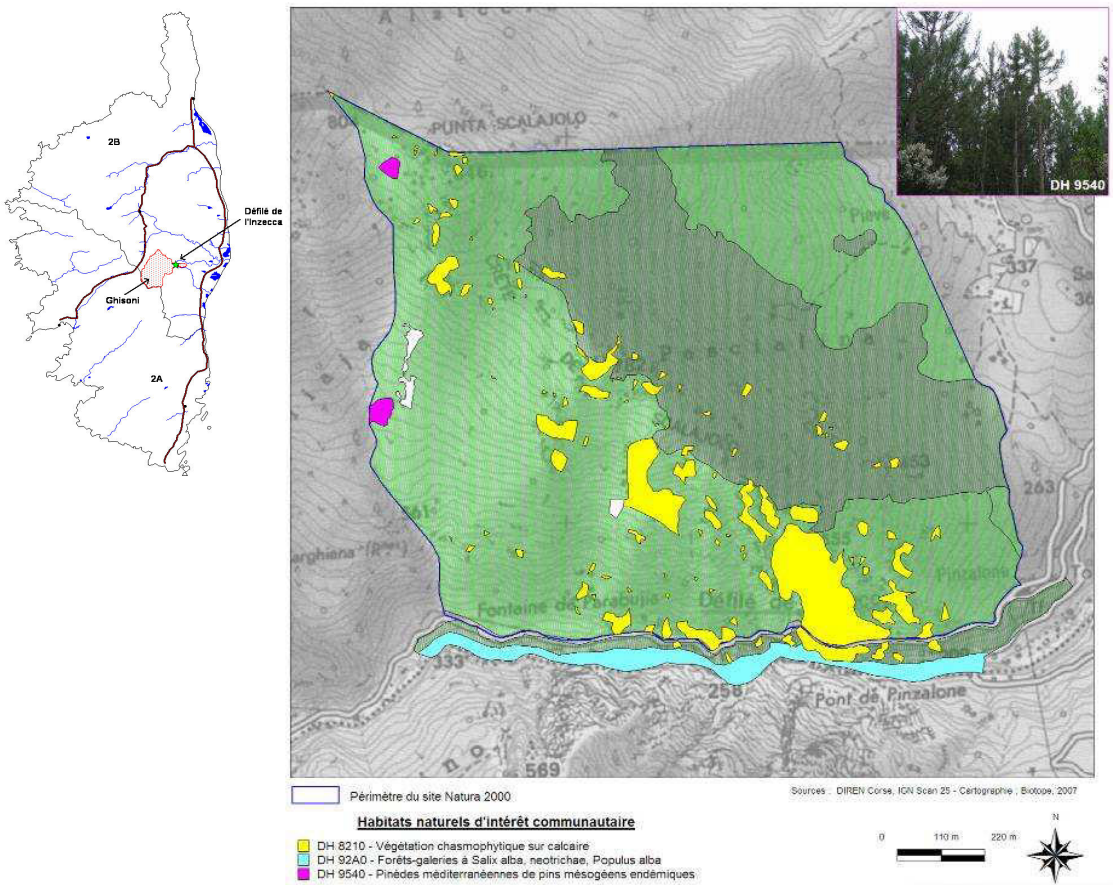

10 espèces de chauves-souris ont par ailleurs été recensées dans ou à proximité du site, et une espèce de reptile, le Phyllodactyle d'Europe.

Le site abrite également 3 taxons floristiques rares et / ou protégés, comme le Chou insulaire (*Brassica insularis*).

L'état de conservation global de ces habitats d'intérêt communautaire est globalement bon et aucune menace forte n'est avérée. Il convient néanmoins de surveiller :

- un éventuel pâturage excessif par les caprins, pour lesquels les parties accidentées de falaises abritant le Chou insulaire peuvent être accessibles ;
- une pression humaine sur ses habitats de prédilection (falaises), par la pratique de l'escalade
- les aménagements routiers par les services de l'équipement, mineurs si l'on considère la présence actuelle du chou à proximité de la route et sur les ouvrages de soutènement.

Dix fiches mesures sont inscrites dans le programme d'actions du DOCOB (tableau 1) sur lequel s'appuie l'animation du site. Elles servent à atteindre les objectifs de conservation :

- mettre en œuvre une gestion durable des habitats à végétations chasmophytiques ;
- maintien de l'ambiance paysagère ;
- informer, valoriser et communiquer sur le site et en dehors ;
- intégrer les différents usages au contexte local et en fonction de Natura 2000.

***Tableau 1** : Synthèse des enjeux et mesures du DOCOB*

ENJEUX	MESURES		PRIORITE
AN - Animation et vie du site	Fiche AN01	**Animer, assurer la gestion administrative et coordonner la mise en œuvre du DOCOB**	**1**
	Fiche AN02	**Animer, informer régulièrement sur Natura 2000**	**2**
	Fiche AN03	**Animer, informer régulièrement sur l'avancement du DOCOB**	**2**
CS - Communication et Sensibilisation	Fiche CS01	**Prendre en compte Natura 2000 dans la définition des documents d'aménagement et la réalisation de différents projets**	**2**
	Fiche CS02	**Concevoir et mettre en œuvre des panneaux et une plaquette de sensibilisation sur les enjeux du site**	**2**
	Fiche CS03	**Concevoir et organiser des interventions et sorties pédagogiques**	**3**
SA - Suivis et Amélioration des connaissances	Fiche SA01	**Inventorier les espèces remarquables de la faune**	**21**
	Fiche SA02	**Suivre l'évolution des habitats naturels et espèces végétales d'intérêt communautaire**	**2**
	Fiche SA03	**Evaluer l'état de conservation de la végétation et des habitats d'intérêt communautaires**	**2**
	Fiche SA04	**Proposer un ajustement du périmètre du site Natura 2000**	**1**

Le site « Station botanique à Botrychium simple du Bozzio »

Il s'agit d'une Zone Spéciale de Conservation (ZSC) d'une surface de 1846,8 hectares, qui s'étend sur le territoire des communes de Carcheto-Brustico, Carpineto, Piobetta, Pietricaggio et Bustanico (carte 2). Elle regroupe 3 Zones d'Intérêt Ecologique Faunistique et Floristique (ZNIEFF).

<u>Carte 2</u> : localisation et périmètre du site « Station botanique à Botrychium simple du Bozzio »

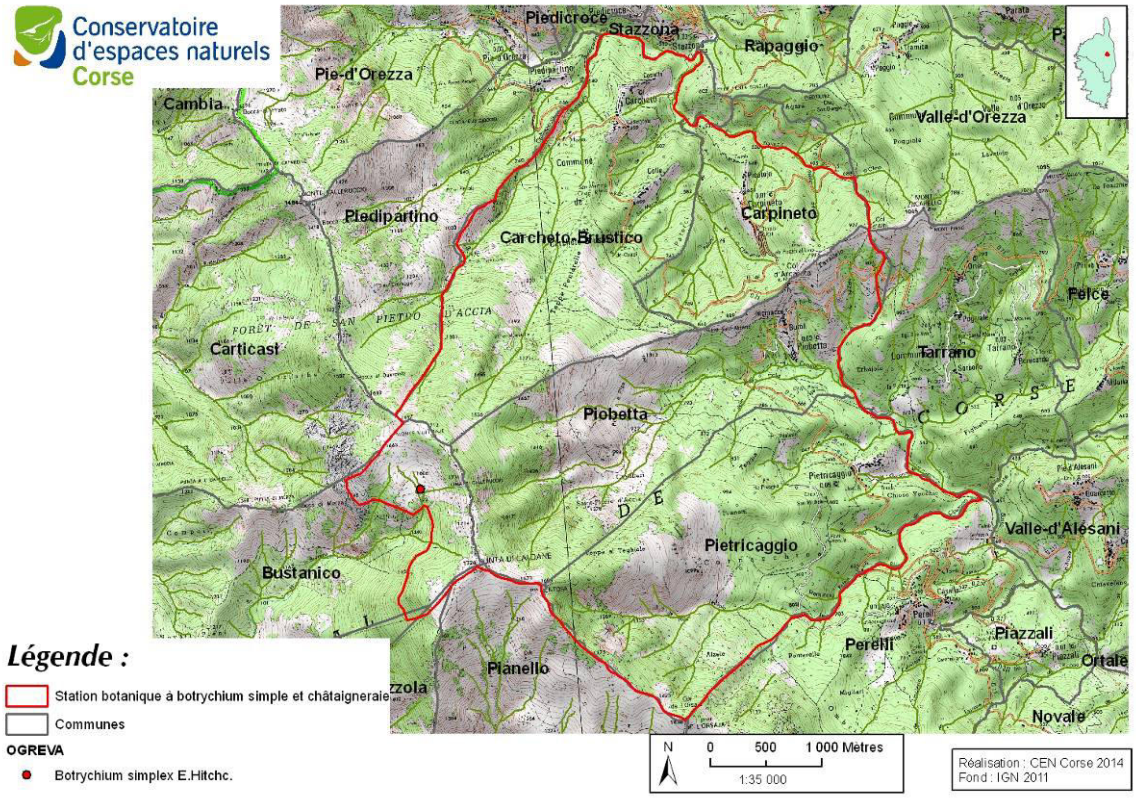

Le Document d'objectifs (DOCOB), rédigé par Biotope, a été validé en 2013. Il recense les enjeux listés dans les tableaux 2 et 3.

<u>Tableau 2</u> : évaluation des enjeux liés aux espèces d'intérêt communautaire présentes

	Nom Scientifique	Nom Commun	Code N2000	Intérêt écologique sur le site
FLORE	*Botrychium simplex*	Botrychium simple	1419	Très Fort
INSECTE	*Rosalia alpina*	Rosalie des Alpes	1087	Très Fort
INSECTE	*Cerambyx cerdo*	Grand Capricorne	1088	Fort
AMPHIBIEN	*Discoglossus montalentii*	Discoglosse corse	1196	Modéré à Fort
AMPHIBIEN	*Discoglossus sardus*	Discoglosse sarde	1190	Modéré à Fort
CHIROPTERE	*Rhinolophus hipposideros*	Petit Rhinolophe	1303	Modéré
CHIROPTERE	*Myotis emarginatus*	Murin à oreilles échancrées	1321	Faible à Modéré

***Tableau 3** : évaluation des enjeux liés aux habitats d'intérêt communautaire présents*

Habitat IC (CRPF, 2009)	Code N2000	% couvert sur site (CRPF, 2009)	Intérêt écologique sur le site
Châtaigneraie de la Corse	9260_4	28,32%	Fort
Châtaigneraie de la Corse x Yeuseraie corse à Gaillet scabre	9260_4 x 9340_11	9,94%	Modéré à Fort
Pelouse meso-xerophile montagnarde de Corse	6170_15	2,30%	Modéré
Aulnaie a Aulne glutineux et Aulne à feuilles cordées de Corse	92A0_4	6,98%	Modéré
Yeuseraie corse à Gaillet scabre	9340_11	2,52%	Modéré
Yeuseraie corse à Houx	9340_12	1,90%	Modéré
Fruticée supraméditerranéenne de Corse	4090_7	8,87%	Faible à modéré
Fruticée montagnarde de Corse	4090_8	1,67%	Faible à modéré

Les objectifs de conservation sont :

- Informer sur le site Natura 2000 et les actions réalisées ;
- Sensibiliser les usagers du site Natura 2000 à sa fragilité ;
- Animer le DOCOB de manière concertée ;
- Assurer la prise en compte des enjeux du site Natura 2000.

Au regard des enjeux identifiés sur le site et des objectifs de conservation, de nombreuses actions sont à mettre en œuvre lors de l'application du DOCOB :

- AN1 - Animer, assurer la gestion administrative et coordonner la mise en œuvre du DOCOB ;
- VC1 - Informer régulièrement sur Natura 2000, l'avancement du DOCOB et les mesures mises en œuvre ;
- VC2 - Concevoir et mettre en place des panneaux d'informations et de sensibilisation ;
- GC1 - Préservation de l'habitat naturel Chênaie verte et habitat d'espèce ;
- GC2 - Préservation des habitats aquatiques favorables aux amphibiens ;
- GC3 - Création d'un Arrêté de Protection de Biotope dans le cadre de la SCAP ;
- GC4 à GC8 - Animation foncière et technique du secteur de Rustaggio : mises en défens en fonction des usages, destruction de la retenue d'eau du pont de Rustaggio, réouverture du sentier autour de Carcheto-Brustico, préservation de la Chênaie verte ;
- GC9 - Maîtriser les accès au site ;
- GC10 - Projet de territoire Piobetta ;
- SC1 - Amélioration des connaissances sur les gîtes fréquentés par les chiroptères présents ;
- SC2 - Répartition de la Rosalie des Alpes sur le site ;
- SC3 - Poursuite de l'acquisition de connaissance sur les populations de Botrychium simplex.

1.2. Les missions de la structure animatrice

Le CEN Corse a été chargé par la DREAL de l'animation du site en juin 2014, pour la période 2014 - 2016. Les missions principales sont :

- La gestion administrative et financière de l'animation : organisation des Comités de pilotage et des groupes de travail, bilans d'activité, SUDOCO,…
- La mise en œuvre des fiches actions du DOCOB : recherche de maîtres d'ouvrage, montage et coordination des contrats, suivi des actions,…
- La communication, l'information et la sensibilisation : assistance aux porteurs de projets, contacts avec les différents acteurs, éducation à l'environnement,…

Ces missions sont affinées chaque année, au regard des opportunités et des priorités définies en lien avec le COPIL et la DREAL. Pour la période automne 2014, l'animation des sites Natura 2000 était prévu autour des missions générales développées dans le tableau 4 issu du marché attribué au CEN Corse par la DREAL.

***Tableau 4** : missions générales d'animation 2014 pour les sites Natura 2000 concernés*

Lot N° 3 : Défilé de l'Inzecca - FR9400597

Objet	Nbr journées Année 2014	Prix unitaire TTC
Journées d'animation sur site (expertise technique d'une action, suivi scientifique d'un habitat ou une espèce, rencontre d'acteurs locaux ...)	3	550 TTC
Animation de réunion (COPIL, groupes de travail, etc)	3	550 TTC
Journée bureau (préparation des actions, rédaction de dossiers techniques et financiers, compte rendus de COPIL et réunions, compte rendus annuels, etc)	5	550 TTC
Total prix HT	5041,66	
Total prix TTC	**6 050**	

Lot N° 4 : FR9402007 Station botanique à botrychium simple du Bozzio

Objet	Nbr journées Année 2014	Prix unitaire TTC
Journées d'animation sur site (expertise technique d'une action, suivi scientifique d'un habitat ou une espèce, rencontre d'acteurs locaux ...)	3	550
Communication et sensibilisation	3	550
Projet de territoire de Rustaggio	11	550
Habitats aquatiques	3	550
Total prix HT	9 166,66	
Total prix TTC	**11 000**	

2. Missions réalisées en 2014

2.1. Animation, coordination et gestion administrative

Calage avec les services de l'Etat sur le lancement de l'animation

Le lancement de l'animation des deux sites a fait l'objet de nombreux échanges mails et téléphoniques, ainsi qu'une journée de réunion le 22/09/2014, sur le site Natura 2000 « Défilé de l'Inzecca ». Cette

réunion a permis de détailler les actions à lancer en 2014. Des relevés ont également été faits sur des stations de Botrychium simple et autre taxon protégé.

Le compte-rendu de la réunion est disponible en annexe.

Remplissage de SUDOCO
L'outil de suivi de l'animation des DOCOB, SUDOCO, a été rempli pour chacun des sites.

La 1ère année d'animation, une part de temps plus grande lui est consacrée afin de remplir l'ensemble des parties « milieux », « habitats », « espèces », objectifs, mesures, et autres éléments constitutifs du DOCOB (exemple tableau 5)

***Tableau 5** : capture d'écran des items « espèces » remplis dans SUDOCO « Défilé de l'Inzecca »*

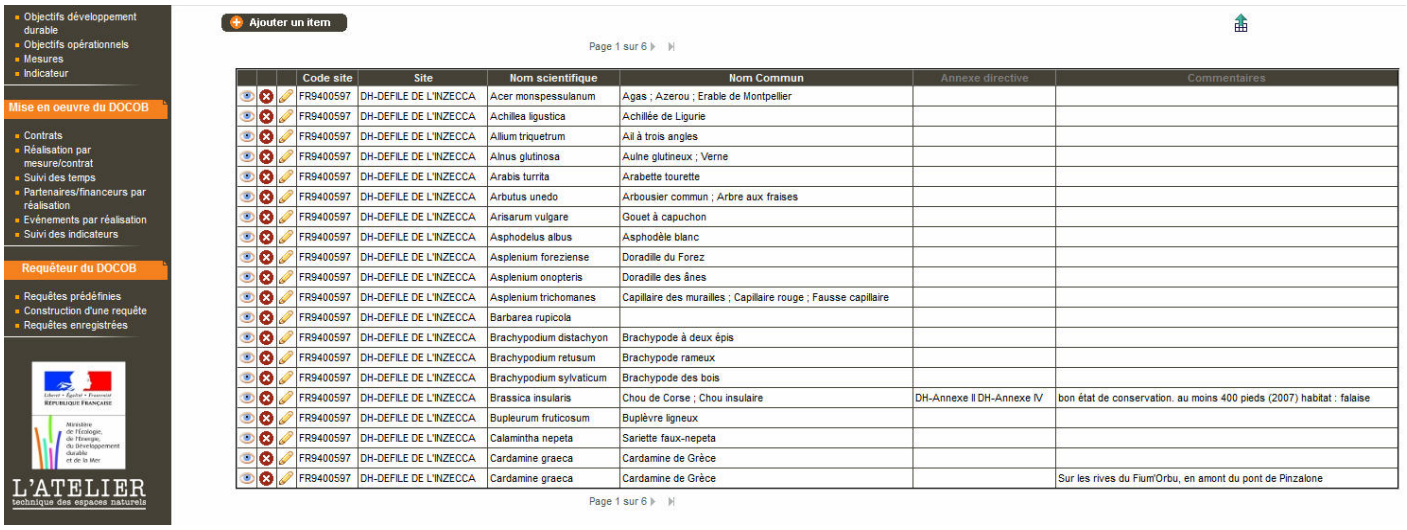

Code site	Site	Nom scientifique	Nom Commun	Annexe directive	Commentaires
FR9400597	DH-DEFILE DE L'INZECCA	Acer monspessulanum	Agas ; Azerou ; Erable de Montpellier		
FR9400597	DH-DEFILE DE L'INZECCA	Achillea ligustica	Achillée de Ligurie		
FR9400597	DH-DEFILE DE L'INZECCA	Allium triquetrum	Ail à trois angles		
FR9400597	DH-DEFILE DE L'INZECCA	Alnus glutinosa	Aulne glutineux ; Verne		
FR9400597	DH-DEFILE DE L'INZECCA	Arabis turrita	Arabette tourette		
FR9400597	DH-DEFILE DE L'INZECCA	Arbutus unedo	Arbousier commun ; Arbre aux fraises		
FR9400597	DH-DEFILE DE L'INZECCA	Arisarum vulgare	Gouet à capuchon		
FR9400597	DH-DEFILE DE L'INZECCA	Asphodelus albus	Asphodèle blanc		
FR9400597	DH-DEFILE DE L'INZECCA	Asplenium foreziense	Doradille du Forez		
FR9400597	DH-DEFILE DE L'INZECCA	Asplenium onopteris	Doradille des ânes		
FR9400597	DH-DEFILE DE L'INZECCA	Asplenium trichomanes	Capillaire des murailles ; Capillaire rouge ; Fausse capillaire		
FR9400597	DH-DEFILE DE L'INZECCA	Barbarea rupicola			
FR9400597	DH-DEFILE DE L'INZECCA	Brachypodium distachyon	Brachypode à deux épis		
FR9400597	DH-DEFILE DE L'INZECCA	Brachypodium retusum	Brachypode rameux		
FR9400597	DH-DEFILE DE L'INZECCA	Brachypodium sylvaticum	Brachypode des bois		
FR9400597	DH-DEFILE DE L'INZECCA	Brassica insularis	Chou de Corse ; Chou insulaire	DH-Annexe II DH-Annexe IV	bon état de conservation. au moins 400 pieds (2007) habitat : falaise
FR9400597	DH-DEFILE DE L'INZECCA	Bupleurum fruticosum	Buplèvre ligneux		
FR9400597	DH-DEFILE DE L'INZECCA	Calamintha nepeta	Sariette faux-nepeta		
FR9400597	DH-DEFILE DE L'INZECCA	Cardamine graeca	Cardamine de Grèce		
FR9400597	DH-DEFILE DE L'INZECCA	Cardamine graeca	Cardamine de Grèce		Sur les rives du Fiumi'Orbu, en amont du pont de Pinzalone

Page 1 sur 6

Les suivis des temps réalisés dans le cadre de l'animation des sites ont également été remplis pour l'année 2014 (tableau 6 et 7).

***Tableau 6** : suivi des temps prévus et réalisés pour le site « Défilé de l'Inzecca »*

REALISATION	ANNEE	JOURS PREVUS	JUIN	JUIL	AOUT	SEPT	OCT	NOV	DEC	JOURS REALISES
Animer, assurer la gestion administrative et coordonner la mise en œuvre du DOCOB	2014	**5**				1		1	2	**4**
Prendre en compte de Natura 2000 dans la définition des documents d'aménagement et la définition et la réalisation de différents projets	2014	**2**								**0**
Communication et sensibilisation	2014	**2**								**0**
Inventaire reptiles	2014	**2**					1			**1**
TOTAUX	2014	**11**				**1**	**1**	**1**	**2**	**5**

<u>Tableau 7</u> : suivi des temps pour le site « Station botanique à Botrychium simple du Bozzio »

REALISATION	ANNEE	JOURS PREVUS	JUIN	JUIL	AOUT	SEPT	OCT	NOV	DEC	JOURS REALISES
Animer, assurer la gestion administrative et coordonner la mise en œuvre du DOCOB	2014	**3**				1		1	2	**4**
Communication et sensibilisation	2014	**3**			1					**1**
Préservation des habitats aquatiques favorables aux amphibiens	2014	**3**								**0**
Animation foncière et technique du secteur de Rustaggio	2014	**11**								**0**
TOTAUX	2014	**20**			1	**1**		**1**	**2**	**5**

Bilan d'animation et programmation année suivante
Pour cette mission un tableau de bord a été mis en place pour chaque site. Il détaille en profondeur les missions de l'animation, les actions à mener, l'état du suivi administratif et financier.

Les tableaux de bords ont également été transmis à la DREAL Corse sous format informatique (.xls).

2.2. Les autres missions d'animation mises en oeuvre

Au regard du lancement tardif de l'animation fin septembre 2014, peu d'actions d'animation ont été engagées en 2014, par rapport à l'année d'animation prévue.

Pour les deux sites, la mise en place au préalable d'une base de données incluant des données géoréférencées (Système d'information géographique - SIG) s'avère un outil indispensable, permettant à la fois la conservation des données et leur transmission, l'analyse et l'aide à la décision, ainsi que le montage, le suivi et l'évaluation des actions du DOCOB.

La base de données cartographique des sites Natura 2000 concernés contient les éléments suivants :

- Fonds cartographiques : SCAN 25 et orthophotos, réseau hydrographique, occupation du sol (Corine Landcover 2006), courbes d'altitude,…
- Données administratives : toponymie, limites communales, délimitations d'espaces protégés,…
- Usages et aménagements : Registre Parcellaire graphique, Mesures agroenvironnementales, routes, pylônes, sentiers principaux, zones à risques incendies.

D'autres données restent en cours d'acquisition, en particulier les données écologiques issues du DOCOB : stations des espèces floristiques recensées, cartographie des habitats,…

Site « Defilé de l'Inzecca »
Aucune démarche de contrat ou signature de charte sur n'a été initié en 2014. Les actions « Prendre en compte de Natura 2000 dans la définition des documents d'aménagement et la définition et la réalisation de différents projets » et « Communication et sensibilisation » ont été reportées en 2015 (tableau 8).

En ce qui concerne l'inventaire des reptiles, une nuit de recherches préliminaires sur le Phyllodactyle d'Europe aux principaux points d'accès du site a été menée, mais sans résultats. Néanmoins cette

première approche permet l'élaboration d'un protocole adapté aux spécificités du site et qui pourra être appliqué en 2015.

Site « Station botanique à Botrychium simple du Bozzio »
Aucune démarche de contrat ou signature de charte sur n'a été initié en 2014. Les actions « Préservation des habitats aquatiques favorables aux amphibiens » et « Animation foncière et technique du secteur de Rustaggio » ont été reportées en 2015.

En ce qui concerne la communication et la sensibilisation sur le site, une journée de concertation pour présenter le projet Natura 2000 à l'Association Syndicale Libre (ASL) du Haut-Orezza a été faite le 10 aout 2014.

3. Synthèse

Peu d'actions ont été engagées pour les premiers mois d'animation qui prendra plus d'ampleur en 2015. Le programme envisagé sera présenté lors d'une réunion avec la DREAL en mars 2015. Pour ces actions et conformément au cahier des charges et à la convention entre le CEN Corse et la DREAL Corse, le tableau ci-dessous présente le bilan financier de l'animation pour 2014.

***Tableau 8** : Bilan financier 2014 du Marché n° 1700056435*

ANIMATION « DEFILE DE L'INZECCA »	PRIX UNITAIRE PREVU	PRIX UNITAIRE REALISE
Journées d'animation	1 650 €	550 €
Animation de réunion	1 650 €	550 €
Journées bureau	2 750 €	1 650 €
TOTAL	**6 050 €**	**2 750 €**

ANIMATION « STATION A BOTRYCHIUM SIMPLE DU BOZZIO »	PRIX UNITAIRE PREVU	PRIX UNITAIRE REALISE
Journées d'animation	1 650 €	1 650 €
Communication et sensibilisation	1 650 €	1 100 €
Projet de territoire de Rustaggio	6 050 €	0 €
Habitats aquatiques	1 650 €	0 €
TOTAL	**11 000 €**	**2 750 €**

Annexe I – Compte-rendu de la réunion sur site du 22 septembre 2014

Conservatoire d'espaces naturels Corse

COMPTE-RENDU DE REUNION

Objet	Lieu de la réunion	Date de la réunion
animation Natura 2000 des ZCS Inzecca et site à Botrychium	Ghisoni - sur site	22 septembre 2014

Présents :

NOM Prénom	Organisme	Adresse courriel
VINCENTI Virginie	DREAL Corse	virginie.vincenti@developpement-durable.gouv.fr
FERAL Camille	DREAL Corse	camille.feral@developpement-durable.gouv.fr
BAUDAT-FRANCESCHI Julien	CEN Corse	jbaudat.franceschi@espaces-naturels.fr
DANIEL Gwennaëlle	CEN Corse	gwennaelle.daniel@espaces-naturels.fr

Destinataires du compte-rendu :
CEN Corse, DREAL Corse

CONTEXTE ET OBJECTIF DE LA REUNION

La DREAL a confié au CEN Corse la mission d'animation des sites Natura 2000 « Défilé de l'Inzecca » (suivi par Virginie VINCENTI) et « Site à *Botrychium simplex* et Châtaigneraies du Bozio » (suivi par Camille FERAL). Après la visite du site de l'Inzecca, sont abordés les actions d'animation à mettre en œuvre et les priorités de la programmation 2015 pour les deux ZSC.

RELEVE DE CONCLUSION

- ZSC « Défilé de l'Inzecca » :
  - Protection des stations de *Brassica insularis* et *Biscutella rotgesii* (hors ZSC) : menace potentielle de l'aménagement routier (bétonnage du bas-côté, élargissement,…)
    → Se rapprocher du Conservatoire botanique (suivis prévus, état des connaissances, préconisations éventuelles, etc.), puis prévoir une sensibilisation/information auprès des services concernés, et une veille par rapport à l'évaluation des incidences.
  - Communication : panneau d'information à prévoir.
    → Préparer un contenu sans oublier l'aspect géologie et voir avec l'inspecteur des sites classés (Pierre-Marie LUCIANI pour l'intégration paysagère), et la commune.
  - Inventaires faunistiques complémentaires : sur les 3 ans d'animation sont prévus chaque année 5 jours dédiés à l'inventaire sur les reptiles et les chiroptères. Le Phyllodactyle d'Europe a fait l'objet d'un état des lieux dans le DOCOB : il s'agit d'un suivi annuel, prioritaire et inclus dans l'animation.
    → en 2015 : suivi annuel du Phyllodactyle, les jours éventuellement non prospectés en 2014 pourraient être reportés sur les autres reptiles. Les compléments sur les chauves-souris en partie hors site pourraient être fait par le groupe Chiroptère Corse, déposer un dossier début 2015.

Association loi 1901 agréée protection de la nature au niveau régional
Membre de la Fédération des Conservatoires d'Espaces Naturels
Anciennement Association des Amis du Parc Naturel Régional de Corse
Siège Social : Maison ANDREANI - RN 193 – 20290 BORGO
Tél.: 04 95 32 71 63 – Fax : 04 95 32 71 73
Email : cen-corse@espaces-naturels.fr Site internet : www.cen-corse.org
SIRET 39075220200031- APE 9499Z

- Révision du périmètre : fiche action du DOCOB par rapport notamment aux chiroptères et aux stations de Chou insulaire en rive droite.
  → Pas prévu dans l'immédiat, à réestimer en fonction des compléments d'inventaire.

- ZSC du Bozio :
  - Concertation et communication à lancer : pas d'outils spécifiques prévus pour l'instant.
    → En fonction des opportunités ou des projets et à discuter au niveau local : aussi bien panneau, plaquette, animation ou sortie lors d'une foire, etc. Sur l'ensemble des actions, se rapprocher des personnes-ressources qui connaissent bien le site et susceptible de s'impliquer comme Jean-Claude ROGLIANO.
  - Projet Rustaggio : prioritaire, toutes les problématiques du site Natura 2000 sont concentrées dans ce territoire qui peut servir d'expérimentation et d'exemple pour la mise en place des actions (5 fiches mesures complémentaires à mettre en œuvre). Parti du refus de la remise en exploitation de vert d'Orezza et de la présence d'un habitat remarquable de chêne vert. Le CRPF a déjà fait un diagnostic préalable sur la zone.
    → Contacter le CRPF et les personnes de l' (ancienne) équipe municipale motivées par le projet (Béatrice MATTEI, Christophe OTTAVI,..). Lancer au préalable une étude sur le foncier mais surtout sur l'usage qui est fait des parcelles tout au long de l'année. En fonction, mettre en œuvre les fiches action qui en découlent (mise en défens,…). Une petite retenue d'eau est à enlever également. Le PNRC doit être contacté en cas de réouverture éventuelle d'un sentier.
  - Projets d'APPB : un concerne la chênaie verte mais n'est pas prioritaire pour 2015. L'autre concerne les crêtes avec les stations à Botryche. Les stations n'ont pas été retrouvé lors d'une précédente sortie de la DREAL, et une grande partie du projet d'APPB se situe hors du périmètre Natura 2000, sur des communes ne faisant pas partie du COPIL.
    → Ne pas exclure l'action mais n'est pas prioritaire pour l'instant. Une des solutions est de créer l'APPB sur la partie Natura 2000, puis de l'étendre après ; sinon, le faire sortir du cadre précis de l'animation Natura 2000 pour éviter les incompréhensions de la part des communes concernés.

- Missions générales d'animation :
  - inclus SUDOCO pour les deux sites. La mise à jour du FSD suite à la rédaction de DOCOB a déjà été faite par la DREAL.
    → Envoyer la facturation avant fin septembre pour un paiement fin 2014 (sinon c'est reporté début 2015). Pour 2015, passer commande début 2015 avec l'ajustement des jours programmés.
  - Comité de pilotage : pas dans l'immédiat pour le site de l'Inzecca, plutôt pour le bilan de l'animation.
    → Pour le site du Bozio, prévoir en 2015 pour présenter les différentes actions commencées, quand la concertation s'est mise en place.

SUITE A DONNER

- Prochaines échéances 2014 :
  - Fin sept : envoi facturation 2014
  - 4ème trimestre 2014 : lancement de la concertation sur les deux sites, remplissage SUDOCO
- Calendrier : jours d'animation à répartir en fonction des besoins. Une partie de l'animation qui devait commencer initialement en juillet n'a pas encore été réalisée en 2014, mais sera réalisé en partie en 2015.
  - 11 jours pour le site de l'Inzecca,
  - 20 jours pour le site du Bozio.

Tâche	Remarque	4ème T 2014	1er T 2015	2nd T 2015	3ème T 2015	4ème T 2015
suivi administratif et financier : facturation, bilans d'animation, lettre de commande	fin sept pour paiement en fin d'année					
COPIL Bozio	à ajuster en fonction du lancement de l'animation					
concertation, réunions, groupes de travail						
compléments d'inventaires reptiles et suivi phyllodactyle, inventaires chiroptères	à voir avec GCC si action chiro, à déposer janvier					
projet Rustaggio						
remplissage SUDOCO, mise à jour FSD si besoin						

Pied de *Brassica insularis* sur un bas-côté de route bétonné

Biscutella rotgesii en contrebas du site

Aménagement du bord de route

Association loi 1901 agréée protection de la nature au niveau régional
Membre de la Fédération des Conservatoires d'Espaces Naturels
Anciennement Association des Amis du Parc Naturel Régional de Corse
Siège Social : Maison ANDREANI - RN 193 – 20290 BORGO
Tél.: 04 95 32 71 63 – Fax : 04 95 32 71 73
Email : cen-corse@espaces-naturels.fr Site internet : www.cen-corse.org
SIRET 39075220200031- APE 9499Z

Annexe I – Trame des tableaux de bord

« Station à Botrychium simple du Bozzio »

ACTION	OBJECTIF CORRESPONDANT	HABITATS ET ESPECES VISES	PRIORITE	TYPE DE MESURE	PREVISIONNEL sep-déc 2014 --> jours SUDOCO / budget € prévus	REALISATION 2014 --> jours SUDOCO / budget € prévus
AN1 - Animer, assurer la gestion administrative et coordonner la mise en œuvre du DOCOB : -missions de la structure animatrice définies dans la convention d'animation et revues annuellement en fonction des priorités validées en COPIL -coordonner la mise en oeuvre des actions du DOCOB, avec mise en place et édition d'un tableau de bord annuel -promouvoir le DOCOB par la diffusion des connaissances et conseils auprès des acteurs locaux -assurer la concertation, gestion des difficultés et problèmes rencontrés -établir des contrats de gestion et des opérations de suivis et de sensibilisation -inciter à la prise en compte des espèces et habitats d'intérêt communautaire dans la définition des projets -favoriser une gestion cohérente de l'ensemble du site, et avec les autres outils des politiques publiques -rechercher les financements et mettre au point le plan de financement -évaluer et réviser le DOCOB en concertation	-Informer sur le site Natura 2000 et les actions réalisées -Sensibiliser les usagers du site Natura 2000 à sa fragilité -Animer le DOCOB de manière concertée -Assurer la prise en compte des enjeux du site Natura 2000	Tous	1	-animation	Missions générales : -réunions et échanges CEN / DREAL -bilan d'animation année N -programmation année N+1 -remplissage de SUDOCO **--> 3 jrs / 1 650€ prévus**	-réunion de calage DREAL / CEN, compte-rendu -bilan d'animation 2014 -programmation 2015 -remplissage de SUDOCO -mise en place d'un tableau de bord **--> 4 jrs / 2 200€ réalisés**
VC1 - Informer régulièrement sur Natura 2000, l'avancement du Document d'objectifs et les mesures mises en œuvre : -expliquer aux différents usagers les enjeux sur le site et l'impact de leurs activités -réunions d'information et de sensibilisation thématiques (agriculture, foret, ...) concernant les richesses naturelles et culturelles, la réglementation, les outils de gestion existants -sorties sur le site envisageables -autres outils possibles : bulletin d'information, communiqué de presse, pages internet des partenaires,...	-Informer sur le site Natura 2000 et les actions réalisées -Sensibiliser les usagers du site Natura 2000 à sa fragilité	Tous	3	-animation -hors contrat	-pas d'outils spécifiques prévus pour l'instant -en fonction des opportunités ou des projets et à discuter au niveau local : panneau, plaquette, sortie, etc. -se rapprocher des personnes-ressources qui connaissent bien le site et susceptibles de s'impliquer comme Jean-Claude ROGLIANO **--> 3 jrs / 1 650€ prévus**	-lancement tardif de l'animation donc non réalisé : à reporter en 2015 **--> 0 jrs / 0€ réalisés**
VC2 - Concevoir et mettre en place des panneaux d'informations et de sensibilisation aux enjeux du site : -création d'un groupe de travail -réalisation des panneaux	-Informer sur le site Natura 2000 et les actions réalisées -Sensibiliser les usagers du site Natura 2000 à sa fragilité -Animer le DOCOB de manière concertée -Valoriser le site Natura 2000	Tous	2	-animation -hors contrat		
GC1 - Préservation de l'habitat naturel Chênaie verte et habitat d'espèce : -mettre en place des conventions avec les propriétaires forestiers de la Chênaie verte souhaitant exploiter leurs parcelles afin de préserver les arbres sénescents. -la mise en place d'exclos peut elle aussi être envisagées pour empêcher l'accès des troupeaux domestiques et permettre une régénération de la Chênaie verte.	-Préserver l'Habitat naturel à de Chênaie verte	-Yeuseraies corses -Grand capricorne	3	-animation -hors contrat		
GC2 - Préservation des habitats aquatiques favorables aux amphibiens (Discoglosses, Euprocte et Salamandre corse) : -information en local concernant l'alevinage (interdit sans autorisation de la fédération,...), les problèmes de pollutions ; -information vers les acteurs locaux sur les étude d'incidences -surveillance DREAL et ONEMA -résorption des points noirs au fur et à mesure qu'ils seront détectés: limiter ou organiser les prises d'eau, obstacles, assainissements défectueux, restauration de ripisylves...	-Préserver les espèces d'intérêt communautaire inféodées aux milieux aquatiques	-Rivières et cours d'eau de montagne -Euprocte et salamandre corses -Discoglosses	2	-animation -contrat N2000	-prises de contacts -recueil de données -groupe de travail thématique ? **--> 3 jrs / 1 650€ prévus**	-lancement tardif de l'animation donc non réalisé : à reporter en 2015 **--> 0 jrs / 0€ réalisés**
GC3 - Création d'un Arrêté de Protection de Biotope dans le cadre de la SCAP : -reconnaissance du caractère exceptionnel du site : 5 espèces de Botrychium -valorisation pédagogique ; aides à la gestion de la forêt communale soumise concernée -interdire le pâturage des petits ruminants et bovins n'est pas recommandé même si des préconisations peuvent être dressées (convention, encadrement,...) -monter le dossier (limites, objectifs, mesures,...)	-Améliorer ou préserver l'état de conservation des espèces d'intérêt communautaire -Améliorer ou préserver l'état de conservation des habitats d'intérêt communautaire -Améliorer ou préserver la gestion du site	-*Botrychium simplex, matricariifolium* et *Euphrasia nana* -*Ophioglosssum azoricum* -Euprocte et salamandre corses	3	-animation -réglementaire		
GC4 - Animation foncière et technique du secteur de Rustaggio : -étude foncière -encourager les propriétaires vers des formes de gestion durable privées (PSG) ou de regroupement foncier (ASL, Association de propriétaires...) ; -réactiver l'ASL -par la suite et en fonction des objectifs de gestion affectés à chaque ensemble forestier : rédaction d'itinéraires techniques adaptés -à coordonner avec l'action de mise en défens du territoire ; -équipements annexes : abreuvoirs, aires de nourrissages, franchissement piétons pour le sentier -déclinaisons de ces préconisations techniques dans les formes de gestion durable privées ou collectives	-Améliorer ou préserver l'état de conservation des habitats d'intérêt communautaire -Améliorer ou préserver la gestion du site	-Chênaie verte -Châtaigneraie	1	-animation -hors contrat -contrat N2000 -réglementaire	Lancement du projet de territoire de Rustaggio (actions GC4 à GC8) : -territoire d'expérimentation et d'exemple pour la mise en place des actions -5 fiches mesures complémentaires à mettre en œuvre -le CRPF a déjà fait un diagnostic préalable -Contacter CRPF et personnes de l'(ancienne) équipe municipale motivées (Béatrice MATTEI, Christophe OTTAVI,..) -lancer une étude sur le foncier et surtout sur l'usage qui est fait des parcelles tout au long de l'année (cf Poggio-Marinaccio ?) -mettre en œuvre les fiches action qui en découlent (mise en défens,...) -une petite retenue d'eau est à enlever également -le PNRC doit être contacté en cas de réouverture éventuelle d'un sentier **--> 11 jrs / 6 050€ prévus**	-lancement tardif de l'animation donc non réalisé : à reporter en 2015 **--> 0 jrs / 0 € réalisés (mais les 11 jours ont été payés et sont à réaliser en 2015)**
GC5 - Mises en défens en fonction des usages (clotures) : -pour une maitrise du pacage, taux de chargement et période en fonction du type de milieu, encourager la régénération naturelle, la protection des thalwegs et cours d'eau -pour la pérennité et le maintien de la qualité des 11 ha de Yeuseraie remarquable de Rustaggio et du sentier.	-Conserver la Yeuseraie, de la Châtaigneraie et de certains cours d'eau (habitats d'espèces)	-Yeuseraies corses -Grand capricorne -Discoglosses	1	-animation -hors contrat -contrat N2000		
GC6 - Destruction de la retenue d'eau du pont de Rustaggio : -destruction de la petite retenue d'eau en béton au-dessus de la D71 -réhabilitation de la ripisylve si nécessaire : bouturage d'Aulne ou plantations -Suivi du site	-Améliorer l'état de conservation de la Ripisylve à aulnes et de certains cours d'eau (habitats d'espèces)	glutineux et à Aulne à feuilles cordées -Discoglosses	1	-animation -hors contrat -réglementaire		
GC7 - Réouverture du sentier autour de Carcheto-Brustico : -réouverture mécanique du sentier par un débroussaillage manuel -mise en place d'une signalétique indiquant ce sentier et de panneaux de sensibilisation à l'environnement (thématiques : fontaines, cours d'eau et amphibiens, Chênaie verte et insectes, Flore...) -entretien régulier du sentier	-Améliorer l'état de conservation de la Yeuseraie, de la Châtaigneraie et de certains cours d'eau (habitats d'espèces) -Valoriser le site Natura 2000	-Yeuseraies corses -Grand capricorne -Discoglosses	1	-animation -hors contrat		
GC8 - Préservation de la Chênaie verte de Rustaggio : -reconnaissance du caractère exceptionnel du site (Vieille yeuseraie avec de très beaux individus âgés) -mettre en place le régime de gestion le plus adaptée à ces 11 ha de Chênaie verte afin de préserver les arbres sénescents et de maintenir des îlots de sénescence, via les propriétaires -création en complément d'un APB (ou autre réglementation) visant à protéger les arbres remarquables	-Améliorer ou préserver l'état de conservation des habitats d'intérêt communautaire -Améliorer ou préserver la gestion du site	-Chênaie verte -Grand capricorne	1	-animation -hors contrat -réglementaire		
GC9 - Maîtriser les accès au site : -mettre en place des arrêtés municipaux sur les pistes concernées qui n'en bénéficieraient pas encore -établir les règles d'utilisation de ces pistes -prévoir la mise en place d'obstacles physiques type barrières -surveillance et suivi du respect de cette règlementation Cette action pourra s'étendre si besoin à d'autres pistes du site.	-Améliorer ou préserver l'état de conservation des habitats d'intérêt communautaire -Améliorer ou préserver la gestion du site	-Chênaie verte -Châtaigneraie -Ripisylves -Amphibiens	1	-animation -hors contrat -réglementaire		
GC10 - Projet de territoire Piobetta : -projet similaire au projet "Rustaggio", centré sur une gestion forestière durable de la forêt privée et demandé pour la commune de Piobetta -travail à initier dans le cadre de la fiche action générale GC1 mais pourra donner lieu à la rédaction d'une série de fiches dédiées	-Améliorer ou préserver l'état de conservation des habitats d'intérêt communautaire -Améliorer ou préserver la gestion du site	-Chênaie verte -Châtaigneraie -Ripisylves -Amphibiens -Grand capricorne -Rosalie des Alpes	2	-animation -hors contrat -contrat N2000 -réglementaire		
SC1 - Amélioration des connaissances sur les gîtes fréquentés par les chiroptères présents sur le site Natura 2000 : -dans un premier temps, prospections sur l'ensemble des massifs forestiers dans le périmètre du site Natura 2000. -méthodologie précise à définir avec le GCC -arbres-gîtes à localiser au GPS.	-Améliorer les connaissances concernant les habitats et espèces d'intérêt communautaire	-chataigneraies, yeuseraies -chiroptères forestiers	2	-animation -hors contrat		
SC2 - Répartition de la Rosalie des Alpes sur le site : -prospections complémentaires sur ces secteurs identifiés comme favorables à l'espèce dans l'objectif d'obtenir des informations sur sa répartition précise, informer et conseiller les propriétaires et gestionnaires quant à la gestion de ses habitats -Individus repérés à localiser au GPS et données types à renseigner	-Améliorer les connaissances concernant les habitats et espèces d'intérêt communautaire	-Hêtraie -Rosalie des alpes	3	-animation -hors contrat		
SC3 - Poursuite de l'acquisition de connaissance sur les populations de *Botrychium simplex* : -prospections de terrain (suivi des stations connues, recherche de nouvelles stations ou non revues récemment -géoréférencement des stations -étude d'évaluation de la charge pastorale du site des Caldanes, pour en déduire l'impact sur les stations -cahier des charges précis à élaborer avec le CBN de Corse -analyse des données et rapport, diffusion sous forme synthétique par la structure animatrice.	-Améliorer les connaissances concernant les habitats et espèces d'intérêt communautaire	-*Botrychium simplex*	1	-animation -hors contrat		
					-notification du marché le 12 juin 2014 **-lancement avec la DREAL en octobre 2014** **--> 20 jrs / 11 000€ prévus**	**-envoyer bilan d'animation fin d'année N** **-au regard du lancement tardif de l'animation, les missions 2014 n'ont pas été entièrement réalisées et sont reportées en 2015** **--> 4 jrs / 2 200€ réalisés**

« Défilé de l'Inzecca »

ACTION	OBJECTIF CORRESPONDANT	HABITATS ET ESPECES VISES	PRIORITE	TYPE DE MESURE	PREVISIONNEL sep-déc 2014 --> jours SUDOCO / budget € prévus
AN01 - Animer, assurer la gestion administrative et coordonner la mise en œuvre du DOCOB : - coordonner la mise en œuvre des actions du DOCOB, avec mise en place et édition d'un tableau de bord - promouvoir le DOCOB : diffusion des connaissances et conseils auprès des élus et des principaux acteurs dont les propriétaires - assurer la concertation entre les acteurs locaux : gestion des difficultés et problèmes rencontrés ; - établir des contrats de gestion et des opérations de suivis et de sensibilisation avec des acteurs locaux - inciter les développeurs et porteurs de projets à prendre en compte les espèces d'intérêt communautaire et leurs habitats dans la définition de leur avant-projet - favoriser une gestion cohérente de l'ensemble du site, et coordonner le DOCOB avec les autres types de documents de gestion, les aménagements et les politiques publiques ; faire connaître aux élus et agents techniques des collectivités locales les objectifs du DOCOB - rechercher les financements et mettre au point le plan de financement global des actions ; - évaluer et réviser le DOCOB en concertation avec le comité de pilotage et avec les acteurs locaux	- Mettre en œuvre une gestion durable des habitats à végétations chasmophytiques - Maintien de l'ambiance paysagère - Informer, valoriser et communiquer sur le site et en dehors -Intégrer les différents usages au contexte local et en fonction de Natura 2000	Tous et principalement les pentes à végétation chasmophytique, le Chou insulaire et les chauves-souris	1	-animation	Missions générales : -réunions et échanges CEN / DREAL -bilan d'animation année N et programmation année N+1 -remplissage de SUDOCO -recueil et compilation des données (SIG, ...) **--> 5 jrs / 1 650€ prévus**
AN02 - Animer, informer régulièrement sur Natura 2000 : - expliquer aux différents usagers les enjeux identifiés, les richesses naturelles et culturelles sur le site, les outils de gestion et l'impact de leurs activités sur son fonctionnement de celui-ci : réunions d'information et de sensibilisation, réunions thématiques, sorties sur le site, dépliants,...	- Mettre en œuvre une gestion durable des habitats à végétations chasmophytiques - Maintien de l'ambiance paysagère - Informer, valoriser et communiquer sur le site et en dehors -Intégrer les différents usages au contexte local et en fonction de Natura 2000	Tous et principalement les pentes à végétation chasmophytique, le Chou insulaire et les chauves-souris	2	- animation	
AN03 - Animer, informer régulièrement sur l'avancement du DOCOB : - préparation et animation du COPIL - communiqués de presse (presse locale) lors des actions dites de grande ampleur - infosites Natura 2000, articles dans les bulletins communaux, départementaux et régionaux des actions menées ou des projets en fonction des opportunités ; - information via les sites Internet des différents partenaires (PNRC, communes, Conseil général, CTC...), fiches habitats-espèces et cartes, diagnostic socio-économique, enjeux et mesures proposées, actualités), organismes ou personnes ressources,... - présence lors de manifestations locales sur le territoire du Fim'Orbu : foires, ou marchés....	- Mettre en œuvre une gestion durable des habitats à végétations chasmophytiques - Maintien de l'ambiance paysagère - Informer, valoriser et communiquer sur le site et en dehors -Intégrer les différents usages au contexte local et en fonction de Natura 2000	Tous et principalement les pentes à végétation chasmophytique, le Chou insulaire et les chauves-souris	2	-animation -hors contrat	-pas de COPIL nécessaire avant qu'il y ait du neuf...
CS01 - Prendre en compte de Natura 2000 dans la définition des documents d'aménagement et la définition et la réalisation de différents projets : - veiller à la compatibilité des projets de différentes natures avec le site Natura 2000 - participation occasionnelle aux réunions et groupes de travail sur les documents d'aménagement - sollicitation pour avis auprès des porteurs de projets, suivi de dossiers sur la faisabilité des plans et programmes en lien avec le site et la réglementation qui lui est inhérente.	- Mettre en œuvre une gestion durable des habitats à végétations chasmophytiques - Maintien de l'ambiance paysagère - Informer, valoriser et communiquer sur le site et en dehors -Intégrer les différents usages au contexte local et en fonction de Natura 2000	Tous et principalement les pentes à végétation chasmophytique, le Chou insulaire et les chauves-souris	2	-animation -hors contrat -réglementaire	-envisager un groupe de travail / réunion thématique sur l'aménagement des bords de route avec les services de voirie, collectivités,... pour la prise en compte des espèces de flore protégées et la sensibilisation aux enjeux de conservation **--> 2 jrs / 1 100€ prévus**
CS02 - Concevoir et mettre en œuvre des panneaux et une plaquette de sensibilisation sur les enjeux du site : Identifier et planifier la réalisation des actions nécessaires pour la valorisation du site et la compréhension par le public du patrimoine biologique et patrimonial du site 1. Création d'un groupe de travail pour l'élaboration d'une communication - recherche d'une cohérence entre les signalétiques de la communication locale - identifier le nombre de panneaux et leur emplacement - identifier les informations devant figurer sur les panneaux - spécifier le volume de la plaquette, le mode de distribution, le ton, les cibles, les enjeux et les bons comportements à faire connaître. 2. Réalisation de panneaux - rédaction et choix iconographique (validé par le groupe de travail), montage graphique - fabrication et installation des panneaux 3. Réalisation d'une plaquette de sensibilisation (selon la plaquette type de la DREAL) - rédaction et choix iconographique (validé par le groupe de travail), montage graphique - Tirage de la plaquette et distribution	- Informer, valoriser et communiquer sur le site et en dehors -Intégrer les différents usages au contexte local et en fonction de Natura 2000	Tous et principalement les pentes à végétation chasmophytique, le Chou insulaire et les chauves-souris	2	-animation -hors contrat -contrat N2000	
CS03 - Concevoir et organiser des interventions et sorties pédagogiques : - s'adresseront à différents types de public et sous différentes formes 1. Organisation de sorties pédagogiques ou d'animation pour les scolaires 2. Organisation de sorties pédagogiques pour tout public : peuvent porter sur des sujets plus complexes et se faire sur le site ou à proximité dans des milieux propices (ex. : Strette, Sampolo...)	- Informer, valoriser et communiquer sur le site et en dehors -Intégrer les différents usages au contexte local et en fonction de Natura 2000	Tous et principalement les pentes à végétation chasmophytique, le Chou insulaire et les chauves-souris	3	-animation -hors contrat	-faire des propositions : site Internet, plaquettes, sortie ou animation,... **--> 2 jrs / 1 100€ prévus**
SA01 - Inventorier les espèces remarquables de la faune : - accroître les connaissances écologiques et naturalistes et combler les lacunes dans les connaissances actuelles, notamment concernant les chiroptères (chauves-souris) et les reptiles, groupes faunistiques étant de bons indicateurs écologiques, pour mieux comprendre la fonctionnalité écologique du site et de ses abords et d'en affiner la gestion. 1. Pour les chauves-souris Une expertise est à mener sur l'ensemble du site Natura 2000 et à proximité (zone de Sampolo) pour caractériser les peuplements, en reproduction, chasse et en transit sur le secteur ainsi que les éventuels gîtes d'hivernage ou d'estive par divers moyens (bibliographie, sonomètre, télémétrie, recherches de gîtes, captures,..) 2. Pour les reptiles expertise plus particulièrement dédiée au Phyllodactyle d' Europe dont la seule donnée date de 1969 et nécessite donc une mise à jour des connaissances grâce à des prospections visuelles aux dates adaptées	- Mettre en œuvre une gestion durable des habitats à végétations chasmophytiques - Maintien de l'ambiance paysagère - Informer, valoriser et communiquer sur le site et en dehors	Tous et principalement les chauves-souris et les reptiles	1	-animation -hors contrat	-inventaire reptile prioritaire à mener les 1ères années. -espèce visé : Phyllodactyle d'Europe -protocole à établir avec Val, suite à un 1er repérage sur le site, prendre éventuellement un périmètre d'étude étendu (rive droite,...) **--> 2 jr / 1 100€ prévus**
SA02 - Suivre l'évolution des habitats naturels et espèces végétales d'intérêt communautaire : 1. Suivi des pentes à végétation chasmophytiques (inventaire et cartographie) Les inventaires botaniques et la caractérisation des habitats naturels permettront de comparer les résultats à ceux des diagnostics précédents. La période la plus propice pour ces inventaires est entre mars et août en fonction des habitats naturels, des espèces végétales recherchées et des conditions climatiques 2. Suivi du Chou insulaire. Le protocole utilisé par le CBNC devra être utilisé et l'inventaire devra se dérouler dans les mois de mai et juin, en fonction des conditions climatiques printanières.	- Mettre en œuvre une gestion durable des habitats à végétations chasmophytiques - Maintien de l'ambiance paysagère - Informer, valoriser et communiquer sur le site et en dehors Globalement il s'agit d'évaluer l'efficacité des mesures de gestion préconisées pour le maintien ou la restauration des habitats naturels et d'améliorer les connaissances sur l'écologie des ces habitats.	Tous et principalement les pentes à végétation chasmophytique et le Chou insulaire	2	-animation -hors contrat	
SA03 - Evaluer l'état de conservation de la végétation et des habitats d'intérêt communautaires : - cartographier l'état de conservation des habitats naturels à travers un protocole défini et analyse diachronique des photo-aériennes en parallèle pour évaluer le taux d'occupation des différents groupements végétaux simplifiés sur le site et quantifier l'efficacité et la pertinence des opérations de gestion préconisées. - se focaliser plus particulièrement sur les habitats de pelouse et le Chou insulaire, avec le protocole utilisé par le CBNC	- Mettre en œuvre une gestion durable des habitats à végétations chasmophytiques - Maintien de l'ambiance paysagère - Informer, valoriser et communiquer sur le site et en dehors Globalement il s'agit d'évaluer l'efficacité des mesures de gestion préconisées pour le maintien ou la restauration des habitats naturels et d'améliorer les connaissances sur l'écologie des ces habitats.	Tous et principalement les pentes à végétation chasmophytique et le Chou insulaire	2	-animation -hors contrat	
SA04 - Proposer un ajustement du périmètre du site Natura 2000 Il s'agit de reconsidérer les secteurs remarquables ou nécessaires à la fonctionnalité écologique du site Natura 2000 et de les intégrer dans le périmètre existant. 1. Proposition d'ajustement du périmètre Natura 2000 - notamment sur des secteurs à Chou insulaire en rive droite du Fium'Orbu 2. Proposition d'extension du site Natura 2000 - pour prendre en compte un site majeur à chiroptère au niveau du barrage de Sampolo, avec les zones de corridors connexes et les zones de chasses 3. Diagnostic préalable à l'extension et l'ajustement - diagnostic écologique nécessaire afin d'évaluer l'intérêt patrimonial des sites concernés. Ce travail a déjà été entamé pour le Chou insulaire en rive droite (CBNC) et les chauves-souris (GCC).	- Mettre en œuvre une gestion durable des habitats à végétations chasmophytiques - Maintien de l'ambiance paysagère - Informer, valoriser et communiquer sur le site et en dehors	Tous et principalement les pentes à végétation chasmophytique, le Chou insulaire et les chauves-souris	1	-animation -hors contrat -réglementaire	-pas prioritaire en fait, attendre un moment d'avoir des données (phyllodactyle, chiro) pour y réfléchir -en attendant, pas de problème pour faire des inventaires ou de l'animation sur un territoire plus étendu (vu avec Camille F.)
					-notification du marché le 12 juin 2014 **-lancement avec la DREAL en octobre 2014** **--> 11 jrs / 6050€ prévus dans le marché pour 2014**